

II TRAIL

01.06.24

9:00 H



Ruta Corta: 12,5 Km D+590 | Ruta Larga: 24 Km D+890


LA HOZ DE LA VIEJA - TERUEL

PRESENTACIÓN



La Hoz de la Vieja es un municipio al Norte de la provincia de Teruel situado en la Sierra de Cucalón, perteneciente al Sistema Ibérico turolense, en la confluencia de tres barrancos Vadiello, Chorredero y Barranquillo. Desde la zona del valle del Ebro hacia el sur en esta dirección, es en el límite con la provincia de Teruel cuando se empiezan a percibir cambios en el paisaje, y tras pocos kilómetros en la provincia ya se referencian las zonas más altas de nuestro término, los Cabezos Altos (con el término de Segura de Baños) y el alto del Poyo (con el término de Armillas); la variedad de relieve que hay dentro del término nos convierte en una buena zona para disfrutar de estas correrías.

La Trail de La Hoz de la Vieja se gestó hace más de 10 años en la cabeza de nuestro pionero corredor David Ceruzzi Guillén (¡¡Qué empezó a correr por el monte cuando se iba con albarcas aún!!), y a veces las ilusiones se llevan a cabo y el 10 de Junio de 2023, ¡se celebró nuestra primera edición! Somos un grupo de personas descendientes de La Hoz de la Vieja, con un vínculo especial con nuestro pueblo y con el deporte en general, que reimpulsamos una Asociación local, La Foz y el Castiello, con un objetivo principal anual: la Trail de La Hoz de la Vieja. Esta segunda edición ha supuesto la recuperación de 8 Km de antiguos caminos y la creación de 5 Km de senda viable.





LA CARRERA

CONSTA DE 2 CIRCUITOS

LA CARRERA



CIRCUITO 1: 12K RUTA DEL VADIELLO



12K Ruta del Vadiello

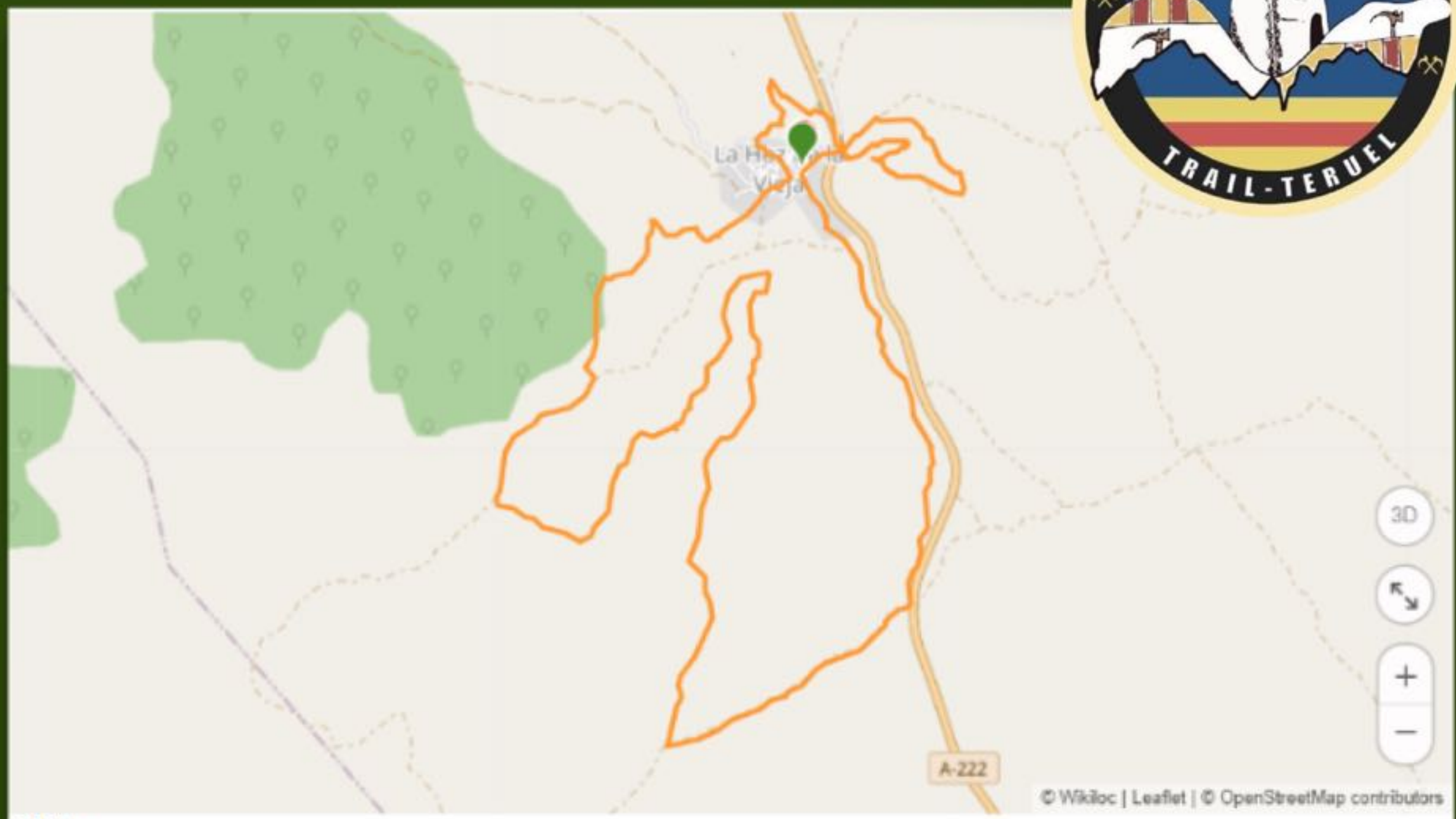


Es una ruta que gira principalmente en torno al barranco del Vadiello y sus afluentes; se asciende por el antiguo camino a Montalbán y sortear la zona de pequeños barrancos y acceder al cauce principal del Vadiello y sus afluentes; se asciende por el antiguo camino a Montalbán y sortear la zona de pequeños barrancos y acceder al cauce principal del Vadiello desde las zonas más altas; se deja el cauce se vuelve a ascender y en los últimos kilómetros se cambia de vertiente al barranco del Chorredero para entrar en el pueblo y llevar a cabo el ascenso de nuestros dos grandes iconos: el Castillo y la Peña de la Cingla.



<https://es.wikiloc.com/rutas-senderismo/la-hoz-de-la-vieja-trail-2024-ruta-corta-166064584>

12K Ruta del Vadiello



LA CARRERA



CIRCUITO 2: 24K RUTA DEL ALBARDERO Y LOS 3 BARRANCOS

24K Ruta del Albardero y los 3 barrancos

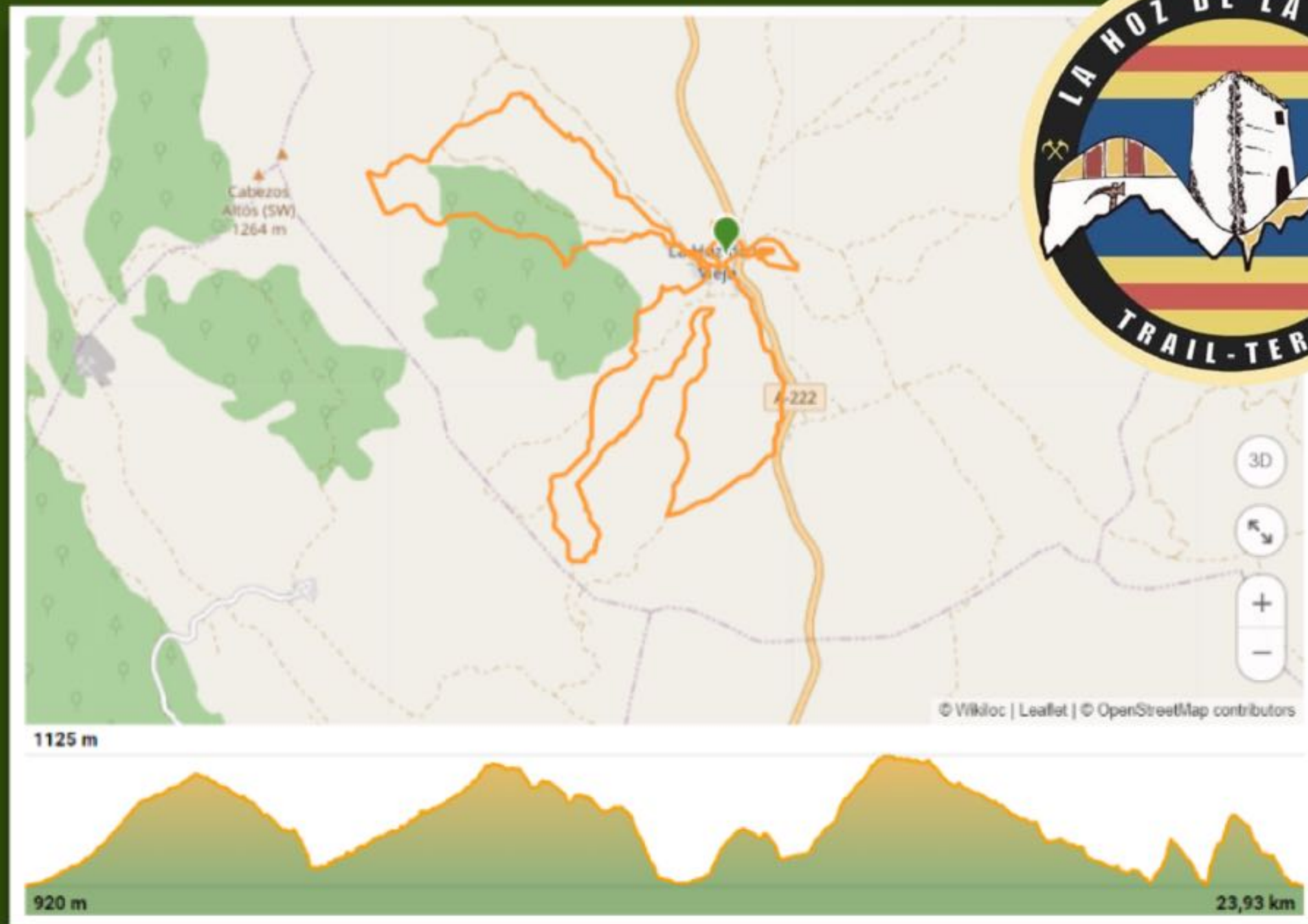


Realiza el recorrido íntegro del Barranco del Vadiello hasta la zona del Praparaíso casi en su nacimiento en el término de Armillas; se vuelve hacia el pueblo aprovechando la antigua senda del Solanseo y el Endrinar y se accede, al igual que la ruta corta por el Río Chorredero. El último bucle nos lleva hacia la zona más boscosa del término, adentrarnos en el carrascal, recorrer una parte más alta del Río Chorredero, y de ahí alcanzar la zona de los Cabezos Altos. De vuelta a La Hoz, se alcanza el cauce del tercer barranco, el Barranquillo, que dadas las dimensiones de los anteriores, puede entenderse ese diminutivo, pero no por ello, menos acogedor. La entrada al pueblo nos depara el colofón final del ascenso del castillo y la Cingla.



<https://es.wikiloc.com/rutas-senderismo/la-hoz-de-la-vieja-trail-larga-2024-166431944>

24K Ruta del Albardero y los 3 barrancos



INFORMACIÓN DE INTERÉS



- 1. PARKING:** Se habilitará zona de aparcamiento en la entrada del pueblo, en caso de exceder la zona reservada, se derivará a otra habilitada un poco más alejada (600 m aprox de zona de salida).
- 2. DORSALES:** Se realizará la entrega desde las 07.30 hasta las 8:45 junto con la bolsa del corredor en la zona habilitada cerca del arco de salida. Los dorsales de la carrera 24K serán fondo rojo y las de la corta sobre fondo azul. Llevan un par de recuadros que se tacharán tras la adquisición de la consumición y el almuerzo.
- 3. GUARDARROPA y WC:** en el edificio de la Hermandad, en la misma línea de edificios de la zona de porches y entrega de dorsales, 50 metros más adelante.
- 4. DUCHAS:** En las piscinas municipales. Este año por el paralelismo con el recorrido es más fácil la ubicación! Se disponen dos duchas en cada vestuario.

SALIDA Y PUNTO DE CORTE



La salida será en la plaza mayor a las 9 a.m. para ambas carreras. Los puntos de corte estarán situados para ambas carreras en el avituallamiento del pueblo del p.k. 9,5 (Ruta Vadiello) a las 11 a.m. y 12,2 (Ruta larga/Albardero y los 3 barrancos) a las 12 a.m.

MARCAJE



El recorrido de ambas rutas está marcado con cintas de color naranja; solo las intersecciones y/o giros están marcados con cinta de balizar. La máxima es seguir recto si no hay ningún cruce identificado. Ambas carreras se bifurcan en el p.k. 6,7 aprox; se vuelven a unir y se bifurcan en el p.k. 9,2 (Ruta corta) y p.k. 12 (Ruta larga) en el avituallamiento situado en la entrada del pueblo desde el Barranco chorredero.

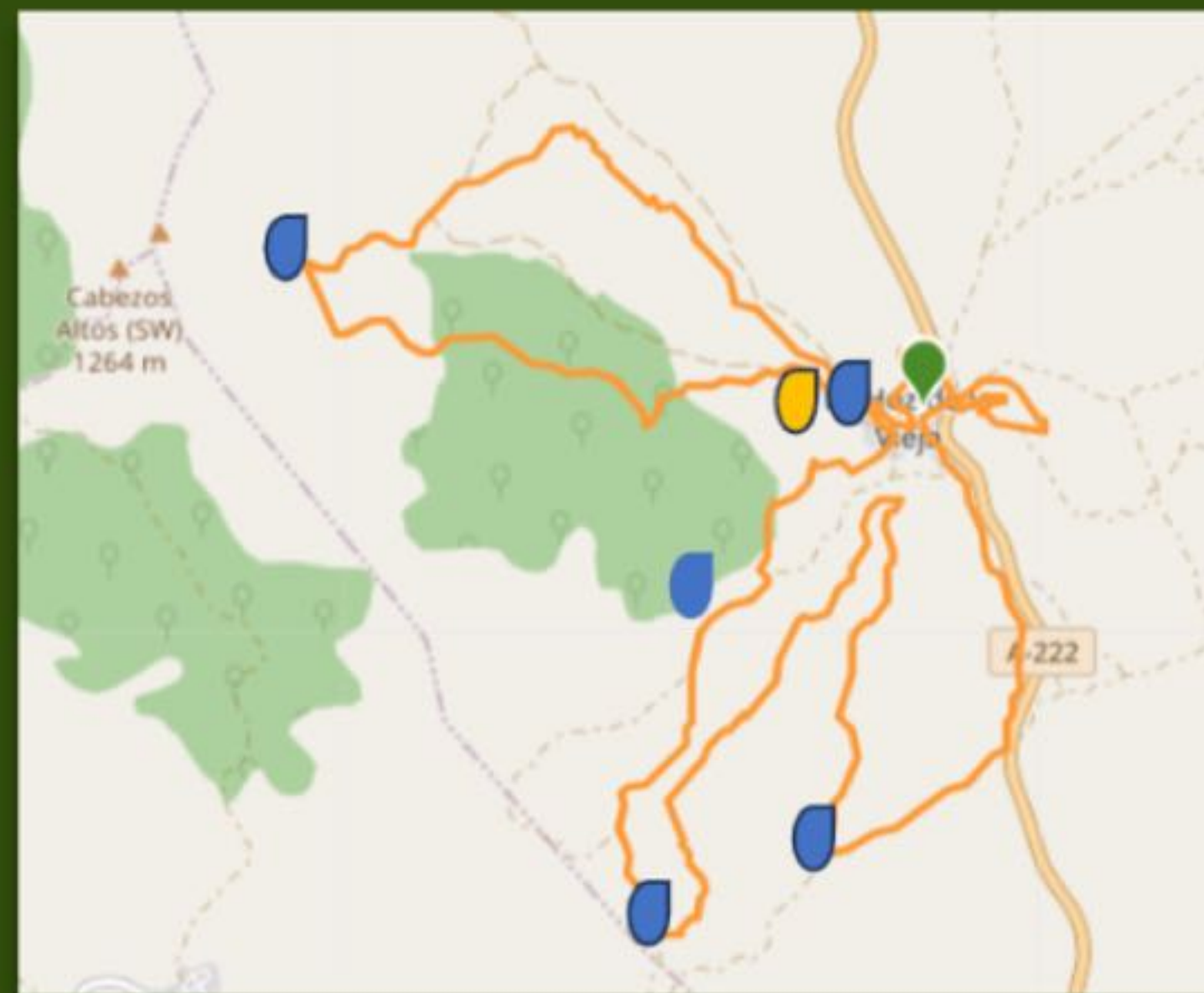
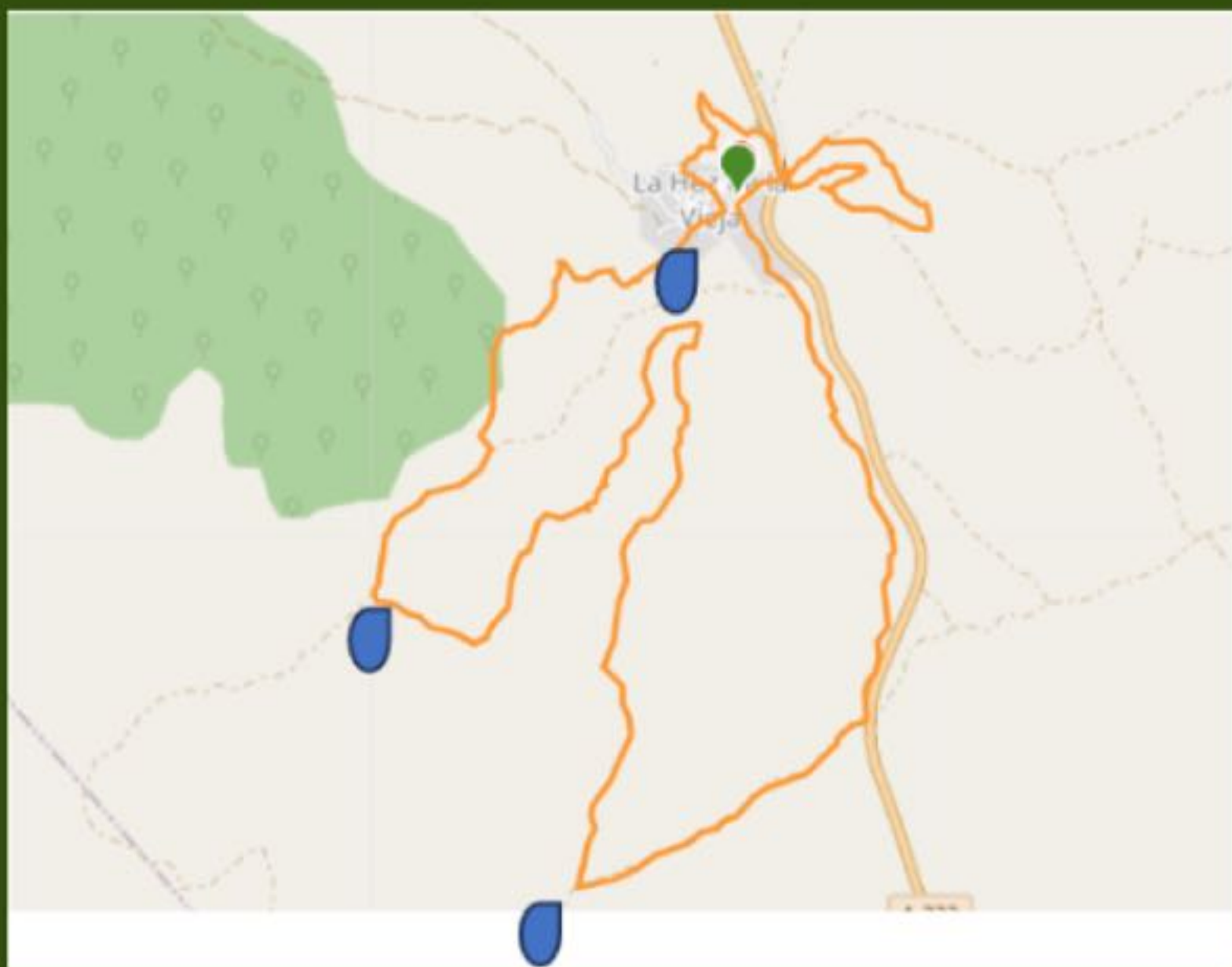
AVITUALLAMIENTO



En la ruta larga habrá avituallamiento sólido en el p.k. 12, pero se dispondrá si hay necesidad en los posteriores.

i. Ruta 12k: p.k. 3; p.k. 7,5; p.k. 9,5 y meta

ii. Ruta 24k: p.k. 3; p.k. 8,5; p.k.12,2 (liquido y sólido); p.k. 16; p.k. 20



PREMIOS

La entrega de premios se realizará a las 13,30h.

- Grupo más numeroso: Jamón de Teruel.
- Premio especial subida a La Cingla: Masc y Fem
- Sorteo entre participantes
- Global de carrera - Ambas distancias:

ABSOLUTO MASC Y FEM (2006 - 1985)	VET. A MASC Y FEM (1984 - 1975)	VET. B MASC Y FEM (1974 - 1965)	VET. C MASC Y FEM (1964 - ANT)	LOCAL
1	1	1	1	1
2	2	2	2	2
3	3	3	3	3

Los premios no son acumulables y prima la categoría de mayor rango (Absoluta>veterana>local)



COMIDA POPULAR



La comida popular se llevara a cabo en el pabellón municipal entre las 14,15 - 14,30h.



- Los tickets de comida se entregaran en el momento de entrega de la bolsa del corredor, o después de finalizar la carrera.

- La comida para los corredores tiene un coste de 5€, acompañante 10€, menores de 3 años gratis, entre 3 y 10 años 5€.



- A partir de las 17 horas podremos disfrutar de la compañía y música de Los Granero blues y de ahí...



|| TRAIL

01.06.24

**GRACIAS POR
SU INTERÉS**

¡¡ANÍMATE A PARTICIPAR!!

